

**Agenzia del Territorio
CATASTO FABBRICATI
Ufficio Provinciale di
Terni**

Dichiarazione protocollo n. TR0144771 del 13/12/2012

Planimetria di u.i.u. in Comune di San Venanzo

Localita' La Rota

civ.

Identificativi Catastali:

Sezione:

Foglio: 117

Particella: 55

Subalterno: 6

Compilata da:
Rosati Enrico

Iscritto all'albo:
Geometri

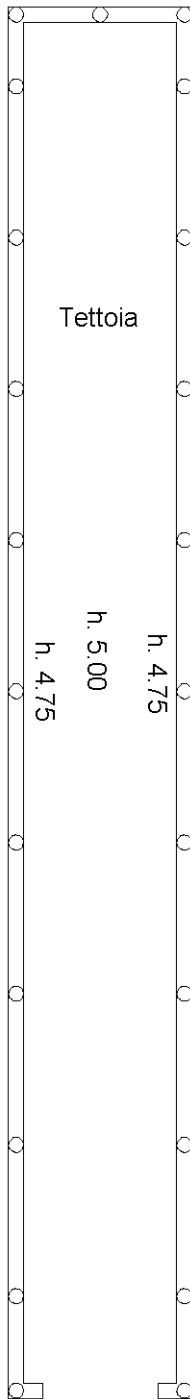
Prov. Perugia

N. 04966

Scheda n. 1

Scala 1:200

Piano Terra



Ultima planimetria in atti

Agenzia del Territorio
CATASTO FABBRICATI
Ufficio provinciale di
Terni

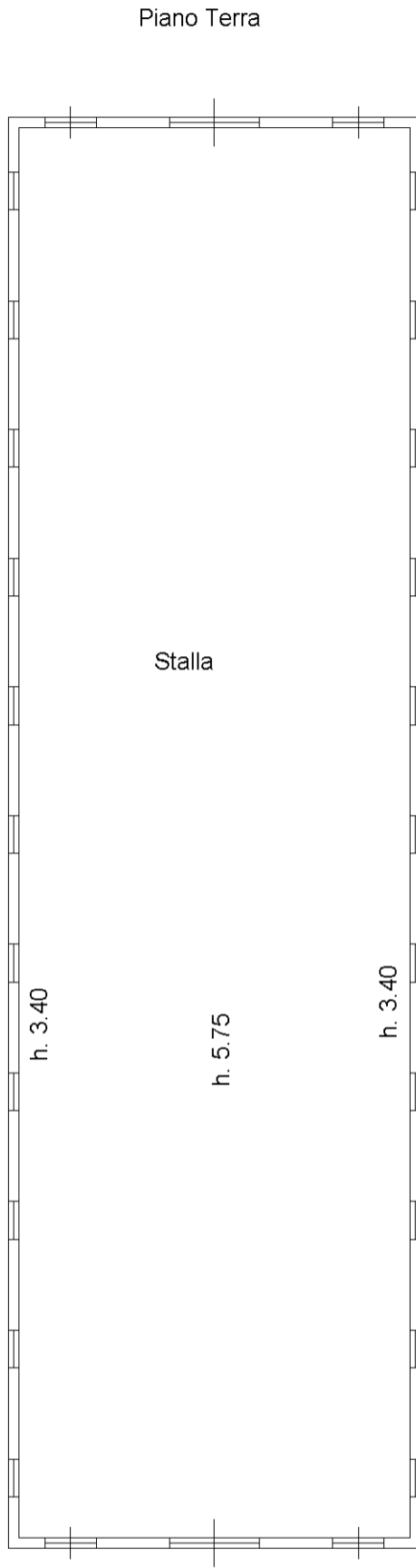
Scala 1: 200

Schema n. 1

Dichiarazione protocollo n. TR0144771 del 13/12/2012
Planimetria di u.i.u. in Comune di San Venanzo
Localita' La Rota civ.

Identificativi Catastali:
Sezione:
Foglio: 117
Particella: 55
Subalterno: 7

Compilata da:
Rosati Enrico
Iscritto all'albo:
Geometri
Prov. Perugia
N. 04966



**Agenzia del Territorio
CATASTO FABBRICATI
Ufficio Provinciale di
Terni**

Dichiarazione protocollo n. TR0144771 del 13/12/2012

Planimetria di u.i.u. in Comune di San Venanzo

Localita' La Rota

civ.

Identificativi Catastali:

Sezione:

Foglio: 117

Particella: 55

Subalterno: 2

Compilata da:
Rosati Enrico

Iscritto all'albo:
Geometri

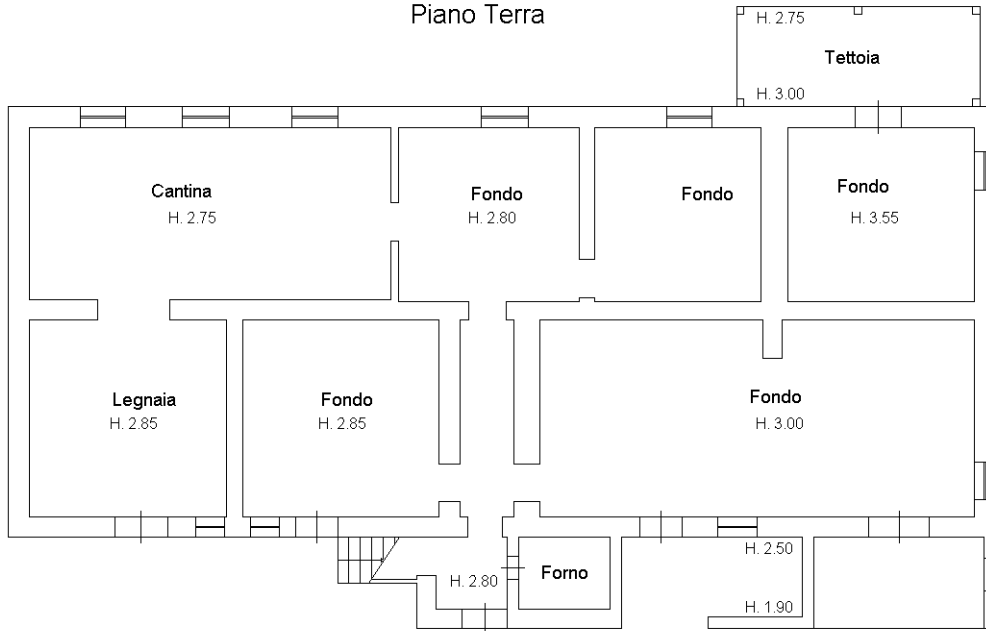
Prov. Perugia

N. 04966

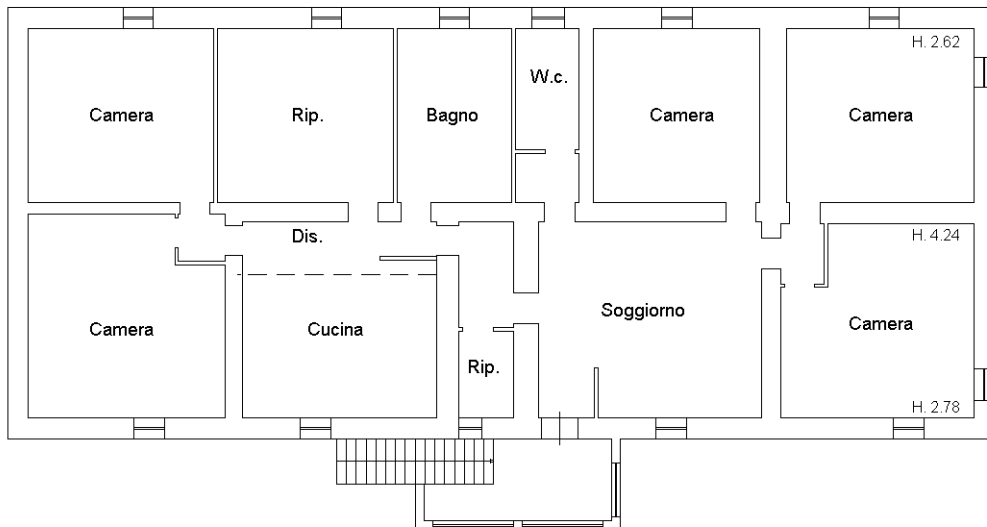
Scheda n. 1

Scala 1:200

Piano Terra



Piano Primo



Soppalco
H. 1.60



Ultima planimetria in atti

**Agenzia del Territorio
CATASTO FABBRICATI
Ufficio Provinciale di
Terni**

Dichiarazione protocollo n. TR0144771 del 13/12/2012

Planimetria di u.i.u. in Comune di San Venanzo

Localita' La Rota

civ.

Identificativi Catastali:

Sezione:

Foglio: 117

Particella: 55

Subalterno: 3

Compilata da:
Rosati Enrico

Iscritto all'albo:
Geometri

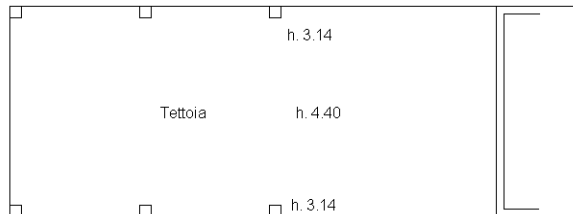
Prov. Perugia

N. 04966

Scheda n. 1

Scala 1:200

Piano Terra



Ultima planimetria in atti

Catasto dei Fabbricati - Situazione al 15/04/2024 - Comune di SAN VENANZO(381) - < Foglio 117 - Particella 55 - Subalterno 3 >
VOCABOLO POGGIO PARRONE Piano T

**Agenzia del Territorio
CATASTO FABBRICATI
Ufficio Provinciale di
Terni**

Dichiarazione protocollo n. TR0144771 del 13/12/2012

Planimetria di u.i.u. in Comune di San Venanzo

Localita' La Rota

civ.

Identificativi Catastali:

Sezione:

Foglio: 117

Particella: 55

Subalterno: 4

Compilata da:
Rosati Enrico

Iscritto all'albo:
Geometri

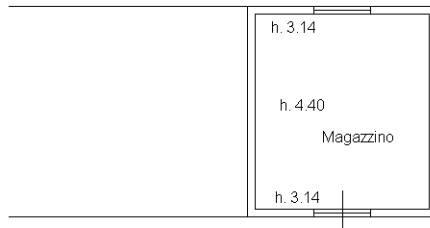
Prov. Perugia

N. 04966

Scheda n. 1

Scala 1:200

Piano Terra



Ultima planimetria in atti

**Agenzia del Territorio
CATASTO FABBRICATI
Ufficio Provinciale di
Terni**

Dichiarazione protocollo n. TR0144771 del 13/12/2012

Planimetria di u.i.u. in Comune di San Venanzo

Localita' La Rota

civ.

Identificativi Catastali:

Sezione:

Foglio: 117

Particella: 55

Subalterno: 5

Compilata da:
Rosati Enrico

Iscritto all'albo:
Geometri

Prov. Perugia

N. 04966

Scheda n. 1

Scala 1:200

Piano Terra



Ultima planimetria in atti

**Agenzia del Territorio
CATASTO FABBRICATI
Ufficio Provinciale di
Terni**

Dichiarazione protocollo n. TR0144771 del 13/12/2012

Planimetria di u.i.u. in Comune di San Venanzo

Localita' La Rota

civ.

Identificativi Catastali:

Sezione:

Foglio: 117

Particella: 58

Subalterno:

Compilata da:
Rosati Enrico

Iscritto all'albo:
Geometri

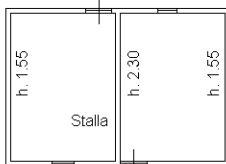
Prov. Perugia

N. 04966

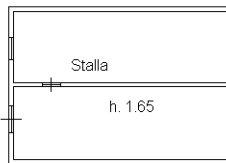
Scheda n. 1

Scala 1:200

Piano Primo



Piano Terra



Ultima planimetria in atti